



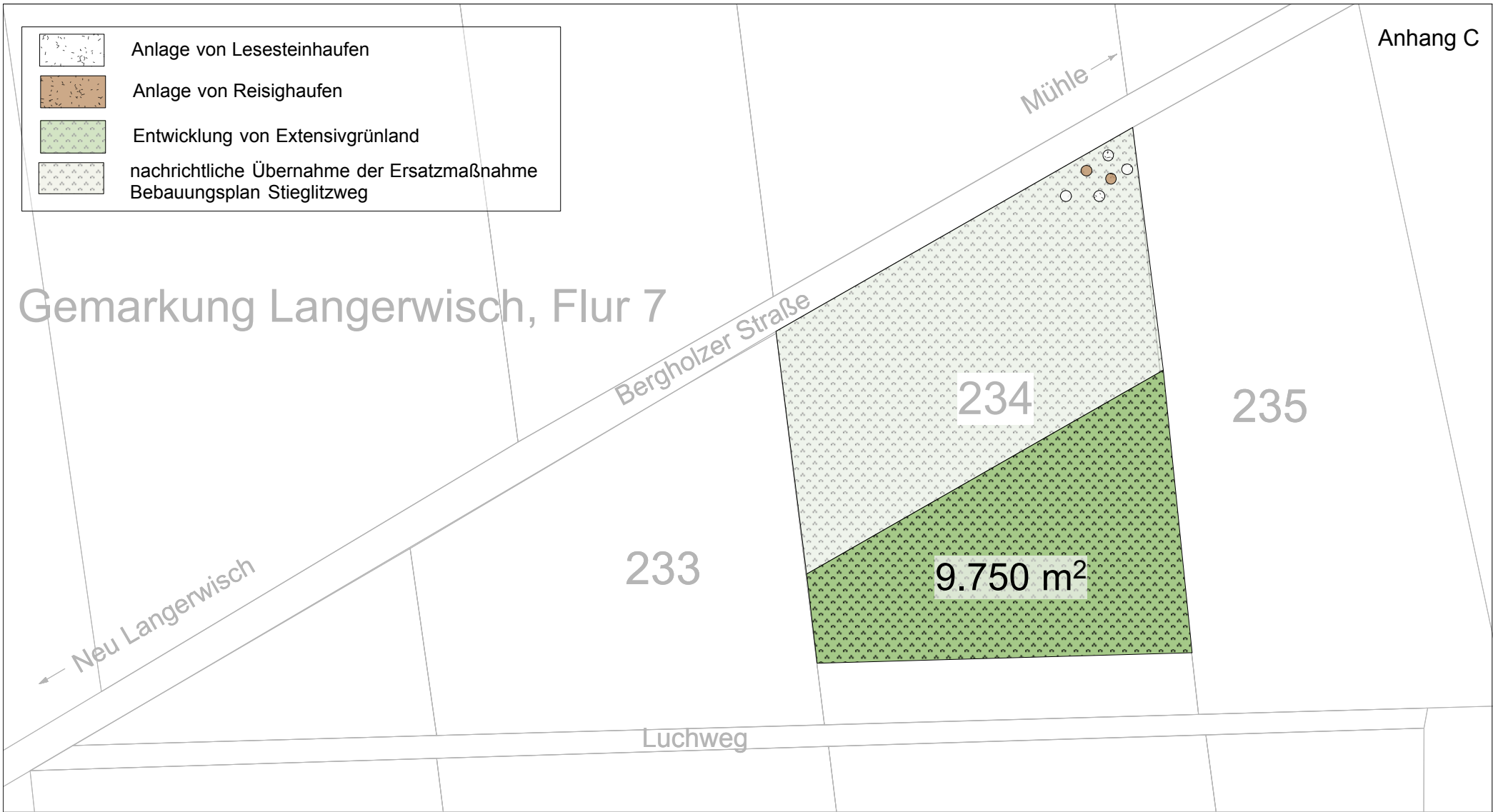


-  Anlage von Lesesteinhaufen
-  Anlage von Reishighaufen
-  Entwicklung von Extensivgrünland
-  nachrichtliche Übernahme der Ersatzmaßnahme
Bebauungsplan Stieglitzweg

Gemarkung Langerwisch, Flur 7



Planungsträger Gemeinde Michendorf, Potsdamer Straße 33 1552 Michendorf	Planverfasser: Dr.-Ing. Siegfried Bacher	Planungsphase: Maßnahmenplan	Plannummer:														
Projekt: B-Plan 04/2017 „Lilienweg“	Landschaftsarchitekt Maaßenstr. 9 10777 Berlin Tel. 030.29008957 info@bacher-landschaftsarchitekt.de www.bacher-landschaftsarchitekt.de	Planinhalt FP Ersatzmaßnahmen Mühle Langerwisch															
		<table border="1" style="width: 100%; border-collapse: collapse;"> <thead> <tr> <th style="font-size: small;">Maßstab</th> <th style="font-size: small;">Blatt</th> <th style="font-size: small;">gezeichnet</th> <th style="font-size: small;">Datum</th> <th style="font-size: small;">Index</th> <th style="font-size: small;">Datum</th> <th style="font-size: small;">Änderung</th> </tr> </thead> <tbody> <tr> <td style="font-size: x-small;">1:2.000</td> <td style="font-size: x-small;">DIN A4</td> <td style="font-size: x-small;">SH</td> <td style="font-size: x-small;">20.06.2018</td> <td style="font-size: x-small;">B</td> <td></td> <td></td> </tr> </tbody> </table>		Maßstab	Blatt	gezeichnet	Datum	Index	Datum	Änderung	1:2.000	DIN A4	SH	20.06.2018	B		
Maßstab	Blatt	gezeichnet	Datum	Index	Datum	Änderung											
1:2.000	DIN A4	SH	20.06.2018	B													